



Teilzonenplan Gewässerraum

Gewässerraumfestlegung

Masstab 1:5000

Verbindlicher Planinhalt



Plan für die öffentliche Auflage vom 31. Januar bis 16. März 2020








Kost + Partner AG
Industriestrasse 14, 6210 Sursee

Plan-Nr. 22118.20 Bearb.: ZiRe Datum: 17.12.2019 Form.: 60/84
Pfad: H:\buer\gws\Zopla_LV95-aend22118-Teilzonenplan.gws
H:\buer\db\Zopla_DM20_LV95_aend22118.mdb
Amtliche Vermessungsdaten: Online Prüfung/Freigabe:

Legende

-  GG Grünzone Gewässerraum
-  FG Freihaltezone Gewässerraum

Orientierender Planinhalt

-  Gewässerraum ohne Bewirtschaftungsbeschränkung
-  Gewässer
-  Bauzone
-  Strasse / Weg
-  Wald

Die Massangaben haben orientierenden Charakter. Im Detail gilt der Verlauf der Zonengrenze im rechtsverbindlichen Plan.

