



Gemeinde Büren

Teilzonenplan Gewässerraum








Gewässerraumfestlegung
Ausschnitt Siedlungsgebiet

Massstab 1:1000

Verbindlicher Planinhalt

Plan für die öffentliche Auflage vom 31. Januar bis 16. März 2020

Legende

-  GG Grünzone Gewässerraum
-  FG Freihaltezone Gewässerraum
- Orientierender Planinhalt**
-  Gewässerraum ohne Bewirtschaftungseinschränkung
-  Gewässer
-  Bauzone
-  Strasse / Weg
-  Wald

Die Massangaben haben orientierenden Charakter. Im Detail gilt der Verlauf der Zonengrenze im rechtsverbindlichen Plan.



Kost + Partner AG
Industriestrasse 14, 6210 Sursee

Plan-Nr. 22118.20 Bearb.: Zire Datum: 17.12.2019 Form.: 30/168
 Pfad: H:\buer\gws\Zopla_S_LV95-aend22118-Teilzonenplan.gws
 H:\buer\db\Zopla_DM20_LV95_aend22118.mdb
 Amtliche Vermessungsdaten: Online Prüfung/Freigabe: